
 ALCALDÍA DE SANTIAGO DE CALI SECRETARÍA DE EDUCACIÓN	INSTITUCIÓN EDUCATIVA CRISTÓBAL COLÓN Reconocimiento de estudios: Resolución N° 1458 de Julio 1 de 2004 SISTEMA DE GESTIÓN DE CALIDAD - SGC- ECI-SISTEDA			
	GUIA DE TRABAJO No. 2 ESTUDIANTES NO CONECTADOS	CODIGO: GACA-FOR-10	VERSION: 2.0	

ASIGNATURA: TECNOLOGÍA E INFORMÁTICA	GRADO: 6° Y 7°	PERIODO: III	JORNADA: TARDE
DOCENTE: CARLOS ALBERTO GIL	Duda o preguntas escribe al correo: d.cri.carlos.gil@cali.edu.co		

DESCRIPCIÓN	
ÁMBITOS CONCEPTUALES	APRENDIZAJES ESPERADOS
Tecnología y sociedad	Relaciono la transformación de mi ciudad con el desarrollo tecnológico y su impacto en el bienestar de la sociedad.
INDICACIONES:	
<ul style="list-style-type: none"> ✓ Escribe tu nombre completo y grado, preferiblemente en cada hoja utilizada. ✓ Escribe con letra clara, legible, que se entienda. ✓ Realiza el desarrollo de esta guía aquí mismo. 	
FECHA DE ENTREGA: Puedes entregar esta guía al recibir el PAE (refrigerio) o el 20 de noviembre / 2020 (doña Adriana)	
ACTIVIDADES:	

Lee el siguiente texto:

CALI, UNA CIUDAD QUE EVOLUCIONA.

La transformación de Cali se percibe en sus 484 años de historia no solo por sus principales calles, por el aumento del número de habitantes, por logros en los campos de la ciencia, la salud, el deporte, la cultura y la misma economía para ir convirtiéndose en una de las ciudades de más importancia en el país, más promisorias y referente en el continente.

Esta es Cali, cuyas primeras calles y viviendas nacieron justo en todo el corazón de la ciudad, ese que está ubicado en la carrera 4, entre calles 7 y 9, y a pocos metros del río tutelar. Allí, se concentraban las principales actividades de los caleños raizales que hace cuatro siglos comenzaron a vislumbrar una ciudad palpitante en esas primeras vías empedradas.



Precisamente, la Cali del ayer se gestó en 'El empedrado', como conocedores de la memoria histórica caleña llamaron a uno de los primeros sectores de la 'Sucursal del cielo' y donde hoy se mantiene en pie la tradicional iglesia La Merced. Allí, en ese antiguo altozano de aquella rústica capilla de techo de paja, la capital vallecaucana empezó a hacer historia a partir de su fundación en ese 1536.



Era la época de cuando esa plaza, que tenía por nombre el de La Constitución para después tomar el de la reconocida Plaza de Cayzedo, atrajo las miradas y las concentró en la calle 12 por ser la primera en ser pavimentada.


En ese entonces la ciudad vivía el año 1925, cuando pequeñas piedras pulidas que habían sido extraídas de canteras del cerro de las Tres Cruces sirvieron para hacer ese pavimento, anunciando el progreso de los más antiguos barrios: San Nicolás, El Obrero, San Antonio, El Peñón y Granada. En este último, el Paseo Bolívar recibía la sombra de cuatro gigantes, aquellas ceibas insignes.

NOMBRE DEL ESTUDIANTE: _____ **GRADO:** _____

	INSTITUCIÓN EDUCATIVA CRISTÓBAL COLÓN Reconocimiento de estudios: Resolución N° 1458 de Julio 1 de 2004 SISTEMA DE GESTIÓN DE CALIDAD - SGC- ECI-SISTEDA			
	GUIA DE TRABAJO No. 2 ESTUDIANTES NO CONECTADOS	CODIGO: GACA-FOR-10	VERSION: 2.0	

Diez años antes, el tren había recorrido algunos trayectos desde Buenaventura hasta la ciudad. Los caleños veían la locomotora aproximarse a todo vapor y se ensordecían cuando la máquina de hierro cruzaba un puente sobre el río Cali, al tiempo que el río Cauca empujaba más el desarrollo citadino, como el corredor de comercialización de toda clase de mercancías y de transporte de pasajeros. Muchos de ellos solían desembarcar en inmediaciones del puente Carlos Holguín, de Juanchito, que en esa época era un puerto, y en el hoy Paso del Comercio.

Al panorama de optimismo se sumaron el tranvía, en el cual, la gente se montaba curiosa en sus tres o cuatro vagones que llegó a arrastrar, y el primer avión que aterrizó piloteado por el italiano Ferruccio Guichardi.



Tranvía





El telégrafo 1 primer avión en llegar a Cali.

Los abuelos recuerdan que era el 21 de abril de 1921, cuando un aparato con alas salió del cielo que parecía cargado de algodones grises y blancos. “¡Un avión... Viene hacia acá...corramos!”, fue la primera reacción de una multitud que divisaba un objeto negro con hélice delantera y que hacía maniobras sobre un campo donde ese día había carreras de caballos. Pero los aficionados quedaron atónitos mirando sin parpadear el firmamento.

Fue en el antiguo hipódromo de la ciudad, donde quedó registrado en fotografías el acontecimiento del año. Algunas mujeres querían tomarse las imágenes con el osado italiano que posó con ellas portando la bandera de su país. Cuenta la historia que este extranjero a bordo del avión llamado ‘Telégrafo 1’, fue seducido por una Caleña emprendedora, al punto de que decidió quedarse. De hecho, murió entre los caleños y sus restos reposan en la iglesia San Fernando Rey.

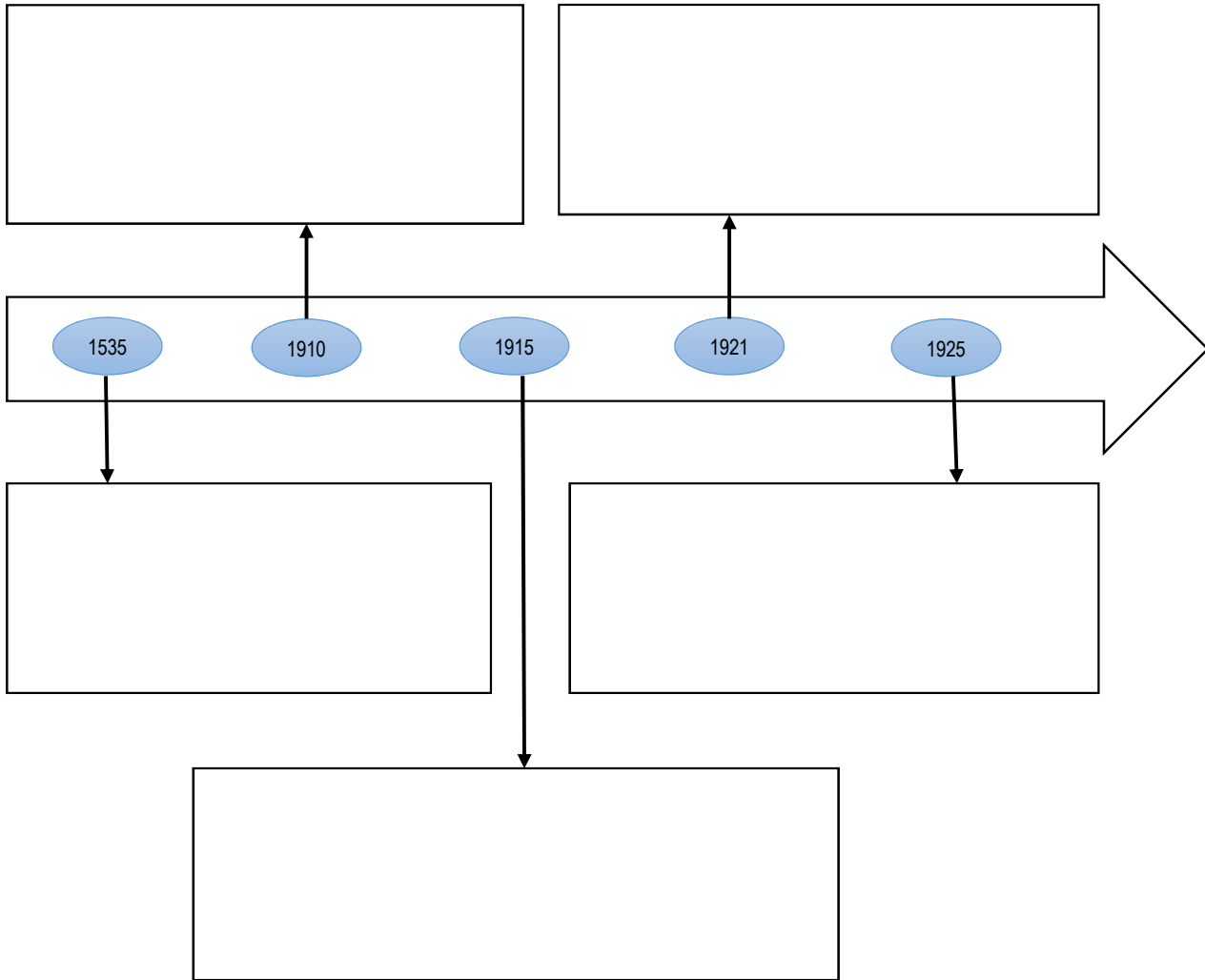
Así, Cali siguió creciendo en un Valle constituido como departamento a partir de 1910, pero en esa expansión que se dirigió rumbo al sur, el centro caleño preservó una arquitectura colonial, casas y puentes como el antiquísimo Puente Ortiz que llegó a resistir la circulación de los primeros carros para luego ser testigo de la naciente Avenida Colombia.

Recuperado de <https://www.eltiempo.com/colombia/cali/esta-es-la-historia-de-cali-una-ciudad-en-evolucion-392668>



 ALCALDÍA DE SANTIAGO DE CALI SECRETARÍA DE EDUCACIÓN	INSTITUCIÓN EDUCATIVA CRISTÓBAL COLÓN Reconocimiento de estudios: Resolución N° 1458 de Julio 1 de 2004 SISTEMA DE GESTIÓN DE CALIDAD - SGC- ECI-SISTEDA			
	GUIA DE TRABAJO No. 2 ESTUDIANTES NO CONECTADOS	CODIGO: GACA-FOR-10	VERSION: 2.0	

1. Completa la siguiente línea de tiempo con base en la lectura anterior. Por cada fecha, se debe escribir que pasó de manera breve.

LINEA DE TIEMPO: CALI, UNA CIUDAD QUE EVOLUCIONA



NOMBRE DEL ESTUDIANTE: _____ GRADO: _____

 ALCALDÍA DE SANTIAGO DE CALI SECRETARÍA DE EDUCACIÓN	INSTITUCIÓN EDUCATIVA CRISTÓBAL COLÓN Reconocimiento de estudios: Resolución N° 1458 de Julio 1 de 2004 SISTEMA DE GESTIÓN DE CALIDAD - SGC- ECI-SISTEDA			
	GUIA DE TRABAJO No. 2 ESTUDIANTES NO CONECTADOS	CODIGO: GACA-FOR-10	VERSION: 2.0	

2. Compara los siguientes sitios históricos de Cali, describe sus cambios, diferencias y similitudes en cuanto al paisaje, sus calles, viviendas, diseños, espacio público, etc.



Iglesia la Merced antes



Iglesia la Merced actual



Plaza Caicedo antes



Plaza Caicedo actual

NOMBRE DEL ESTUDIANTE: _____ **GRADO:** _____



ALCALDÍA DE
SANTIAGO DE CALI
SECRETARÍA DE EDUCACIÓN

INSTITUCIÓN EDUCATIVA CRISTÓBAL COLÓN
Reconocimiento de estudios: Resolución N° 1458 de Julio 1 de 2004
SISTEMA DE GESTIÓN DE CALIDAD - SGC- ECI-SISTEDA



GUIA DE TRABAJO No. 2
ESTUDIANTES NO CONECTADOS

CODIGO:
GACA-FOR-10

VERSION:
2.0

FECHA DE
APROBACIÓN:
24/11/2015



Puente Ortiz antes



Puente Ortiz ahora

3. Realiza dibujos o pega imágenes en cada recuadro que representen la evolución de los siguientes transportes terrestres, partiendo del más antiguo hasta llegar al actual.



El automóvil de la Cali del ayer 1910.




El automóvil de la Cali de 1960

El automóvil de mi Cali, 2020.


NOMBRE DEL ESTUDIANTE: _____ **GRADO:** _____

 ALCALDÍA DE SANTIAGO DE CALI SECRETARÍA DE EDUCACIÓN	INSTITUCIÓN EDUCATIVA CRISTÓBAL COLÓN Reconocimiento de estudios: Resolución N° 1458 de Julio 1 de 2004 SISTEMA DE GESTIÓN DE CALIDAD - SGC- ECI-SISTEDA			
	GUIA DE TRABAJO No. 2 ESTUDIANTES NO CONECTADOS	CODIGO: GACA-FOR-10	VERSION: 2.0	

El avión de la Cali del ayer 1921



El avión de la Cali de 1970



El avión de mi Cali, 2020

4. En el siguiente recuadro escribe una frase bonita a nuestra ciudad, acompañada de un dibujo representativo de Cali, muy creativo y original. coloréalo a tu gusto.

NOMBRE DEL ESTUDIANTE: _____ **GRADO:** _____